



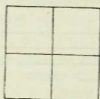
In den nachstehenden Figuren ist die Gestalt der Erdteile in Quadrate umgewandelt; die kleinen Quadrate, in welche dieselben geteilt sind, geben die Größe des durchschnittlichen Wohnraums für je 1 Million Bewohner an.




Asien.




Europa.




Festland Australien.



Amerika.



Afrika.



Maßstab für die Seitenlänge der Quadrate.