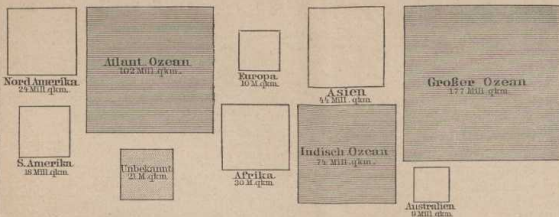


B. Zur allgemeinen physischen Erdkunde.

1. Verhältnis von Land- u. Wasserflächen der Erde.

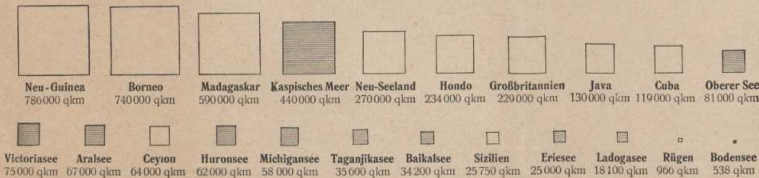


2. Größenverhältnis der Erdteile und Ozeane.



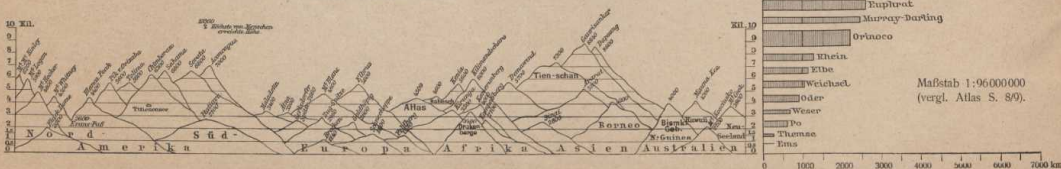
3. Größenverhältnis der wichtigsten Inseln und Seen.

Maßstab 1:48000000 (vergl. Atlas S. 11, 12/13, 14, 17, 20).




4. Höhe der wichtigsten Berggipfel.

Maßstab der Höhe 1:300000.



5. Stromgebiete und Flüßlängen.

0 1000 2000 3000 4000 5000 6000 7000 km



Maßstab 1:96000000 (vergl. Atlas S. 89).