






















## Erklärung der im Atlas angewandten Farben und Zeichen.







### Bodengestalt:

Landhöhen:	 über 1500	Meter, Hochgebirge und Hochland	
	 über 500 — 1500	Meter, Mittelgebirge und mittlere Hochflächen	
	 über 200 — 500	Meter, Bergland und niedere Hochflächen	
	 über 0 — 200	Meter, Tiefland	
		unter dem Meeresspiegel, Senken	
Meerestiefen:	 über 0 — 200	Meter Tiefe, Flachsee	
		über 200	Meter Tiefe, Tiefsee
Bodenformen:	 Wüste	 Vulkan	Andere Zeichen:  Kanal
	 Tundra	 Korallenriff	 Wasserfall
	 Sumpf, Moor	 Paß	 Beginn der Schiffbarkeit des Flusses
	 Marsch	 Oase	 Eisenbahn
	 Watt	 Wadi (Regenfluß)	

### Kolonialmächte und deren Besitzungen:

 Deutsches Reich	 Belgien	 Italien
 Niederlande	 Frankreich	 Türkisches Reich
 Dänemark	 Portugal	 Russisches Reich
 Großbritannien	 Spanien	 Vereinigte Staaten

### Größe der Siedlungen (nach Ortszeichen und Schrift):

 Orte	über 1 000 000	Einwohner	} Großstadt	◦ Festung
 Orte	über 100 000 — 1 000 000	Einwohner		
 Orte	über 50 000 — 100 000	Einwohner	} Kleinstadt (nur auf den Karten von Deutschland unterschieden)	◦ Stadtruine
 Orte	über 20 000 — 50 000	Einwohner		
 Orte	über 5 000 — 20 000	Einwohner		
 Orte	unter 5 000	Einwohner		

Auf den rein physischen Karten ist die Unterscheidung der Siedlungen nach ihrer Größe nicht durchgeführt.

Stehende Zahlen (1000) geben die Berghöhen, liegende Zahlen (300) die Höhen von Pässen und Orten in Metern über dem Meeresspiegel an. — Andere Farben und Zeichen sind an den betreffenden Stellen erklärt.

Sämtliche Karten sind von P. Diecke entworfen und redigiert und in der kartographischen Anstalt von George Westermann in Braunschweig ausgeführt.

[ca. 1909]

61-II  
17(480,09)