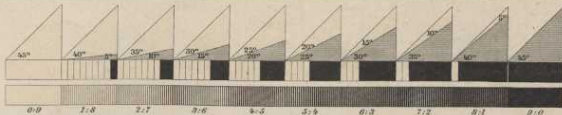



EINFÜHRUNG IN DIE KARTOGRAPHIE.



Spitze, Nadel



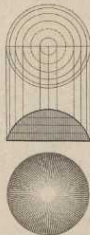
Kegel mit steter Böschung



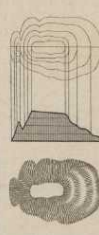
schiefer Kegel



Kuppe, Kopf



Tafelberg



Einführung in die Bergzeichnung.



Ideale Karte zur Erläuterung der im Atlas angewandten Darstellungsweise.