


Östliche Halbkugel.

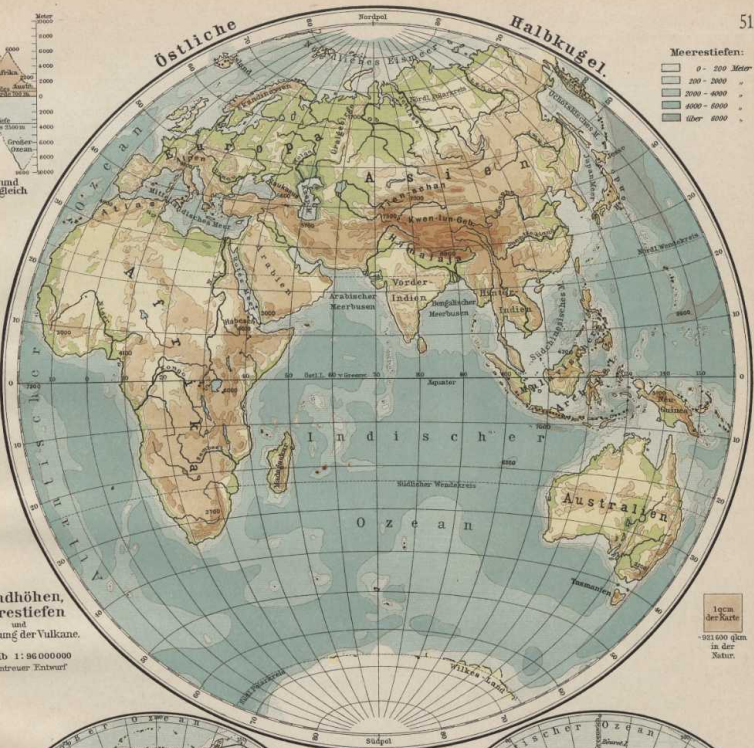
- Meerestiefen:
- 0 - 200 Meter
 - 200 - 2000 "
 - 2000 - 4000 "
 - 4000 - 6000 "
 - über 6000 "



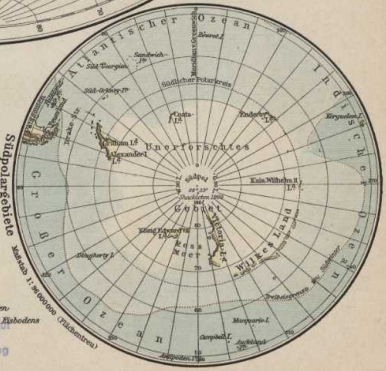
Höhen- und Tiefenvergleich

Landhöhen, Meerestiefen
und
Verbreitung der Vulkane.
Maßstab 1:96 000 000
Flächentreuer Entwurf

1 cm
der Karte
= 96 000 km
in der
Natur.



Nördliche Halbkugel
Verbreitung der Vulkane
für internationale
Schulbuchforschung
Erscheinungsjahr
1938



Südliche Halbkugel
Verbreitung der Vulkane
für internationale
Schulbuchforschung
Erscheinungsjahr
1938