1

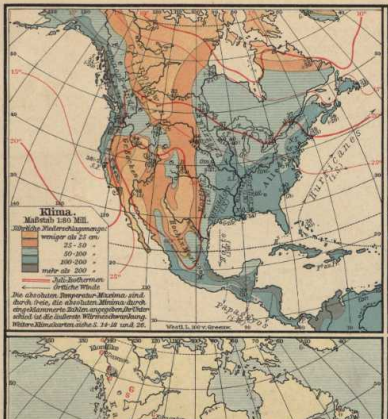
Klima.
Maßstab 1:80 Mill.
Jährliche Niederschlagsmenge:
weniger als 25 cm
25 - 50 "
50 - 100 "
100 - 200 "
mehr als 200 "
Juli-Isothermen
Örtliche Winde
Die absoluten Temperatur-Maxima sind durch Orte, die absoluten Minima durch eingeklammerte Zahlen angegeben, ihr Unterschied ist die äußerste Wärmeschwankung.
Weitere Klimakarten siehe S. 14-18 und 26.
Westl. L. 100 v. Greenw.

2

Vegetationsverhältnisse.
Maßstab 1:80 Mill.
Tundren u. arkt. Flora
Wald u. Kulturland (d. gem. Gebirgswälder) Zone
Wald u. Kulturland d. subtrop. Zone
Lichter Wald u. Wälder u. Savannen
Baumarmes u. Grasland
Wüsten
Hochgebirgsflora
Beständig gefrorener Untergrund (Eisboden), Südgrenze.
Westl. L. 100 v. Greenw.

3

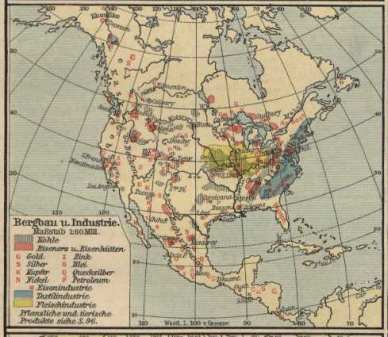
Bergbau u. Industrie.
Maßstab 1:80 Mill.
Kohle
Eisenerz u. Eisenhütten
G Gold
Z Zink
S Silber
B Blei
K Kupfer
Q Quecksilber
N Nickel
P Petroleum
Eisenindustrie
Textilindustrie
Fleischindustrie
Wanderung und tierische Produkte siehe S. 96.
Westl. L. 100 v. Greenw.

4

Verkehr.
Maßstab 1:80 Mill.
Eisenbahnen
Deutsche Dampferlinien
Fremde Dampferlinien
Binnenschiffahrt
Westl. L. 100 v. Greenw.

5

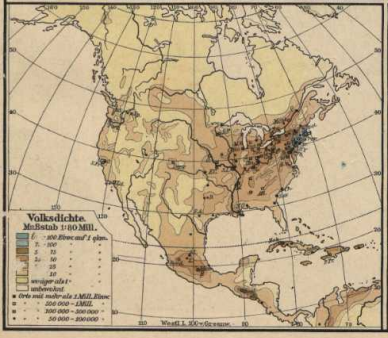
Volksdichte.
Maßstab 1:80 Mill.
Orte mit mehr als 1 Mill. Einw.
500 000 - 1 Mill.
100 000 - 500 000
50 000 - 100 000
Westl. L. 100 v. Greenw.

6

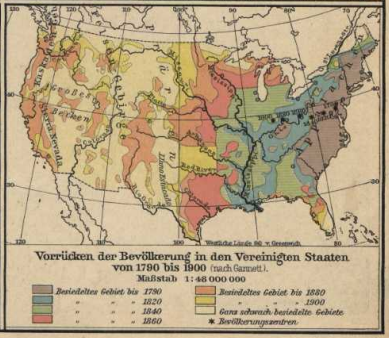
Vorrücken der Bevölkerung in den Vereinigten Staaten von 1790 bis 1900 (nach Gannett).
Maßstab 1:48 000 000
Besiedeltes Gebiet bis 1790
" " " 1820
" " " 1840
" " " 1860
Besiedeltes Gebiet bis 1880
" " " 1900
Ganz schwach besiedelte Gebiete
* Bevölkerungszentren.
Westliche Länge 90 v. Greenwich